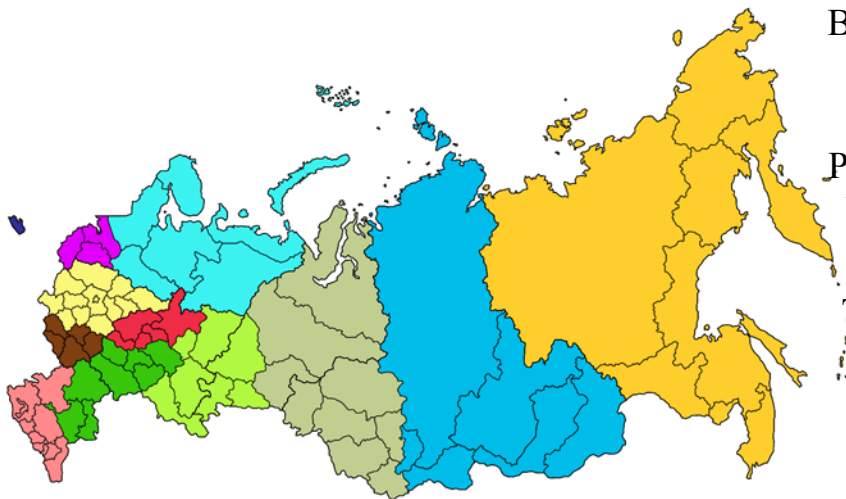


МАОУ гимназия им.М.В.Октябрьской г.Томска

# Атлас

## «Растения и животные в государственной символике Азиатской части России»



Выполнили: Игнатъев Гордей, 6 класс  
Шелупцев Никита, 6 класс  
Казаков Богдан, 6 класс  
Иванова Мария, 6 класс

Руководитель: Филатова Анна Борисовна,  
учитель географии

Томск - 2023

# Азиатская часть России



# Алтайский край

Среди серебряных горных пород стоит дымящая плавильная печь с двумя горнами внутри.

Щит обрамлен венком из золотых колосьев пшеницы, олицетворяющих сельское хозяйство как ведущую отрасль экономики Алтайского края.

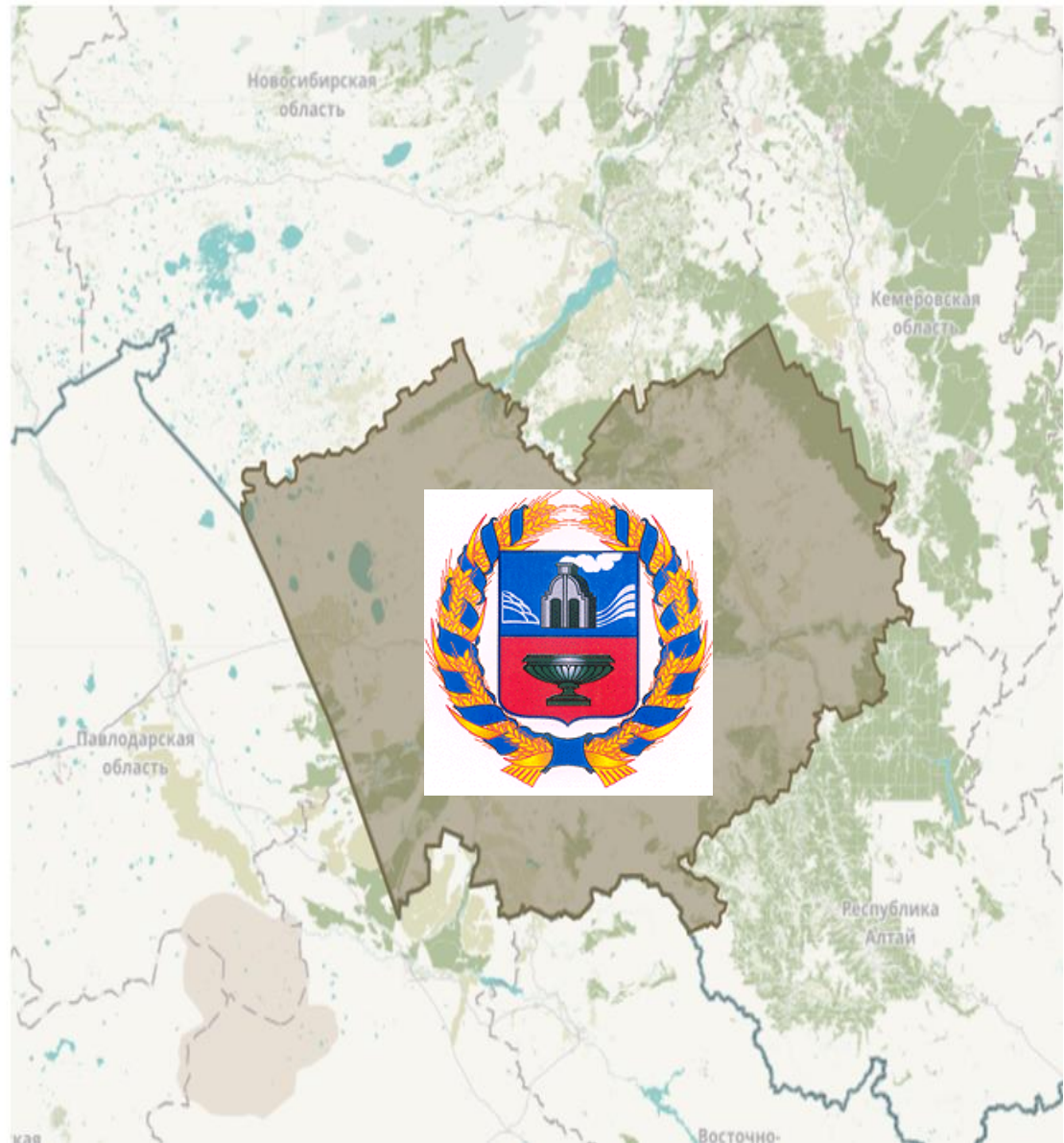
Природные зоны: степь и лесостепь.

В горах – хвойные и смешанные леса.

В степях и лесостепях выращивают пшеницу и другие зерновые культуры.

<https://www.altairegion22.ru/territory/arms/>

Официальный сайт Алтайского края



# Амурская область

Герб представляет собой зеленый щит с серебряным волнистым поясом, сопровождаемым во главе щита тремя золотыми звездами. Изображений животного и растений нет, но зелёный цвет щита отражает сельскохозяйственный характер региона.

Волнообразный серебряный пояс - символ приречного положения территории области.

<https://geraldika.ru/s/489>

Геральдика.ру







# Забайкальский край

Центральным элементом герба является летящий в золотом поле орёл.

Природные зоны: тайга, лесостепь и степь. В природе Забайкалья преобладают горы, нагорья и плоскогорья, в которых обитают орлы.

<http://simvolika.rsl.ru/index.php?doc=768>

Государственные символы  
России



# Иркутская область

Бобр (тигр или бабр) и соболя.

Расположение области в лесной зоне (тайга) объясняет наличие соболя, который является охраняемым зверьком в российских лесах.

Богатство природы области - это её многочисленные водоёмы, в которых обитают бобры, также охраняемые российским законодательством.

Оба животных подчёркивают богатство и уникальность региона.

<https://irkobl.ru/region/gerb.php>

Иркутская область. Официальный портал

<https://geraldika.ru/s/767>

<https://38.rkn.gov.ru/about/p7032/?print=1>

Официальная символика Иркутской области



# Новосибирская область

Черно-серебристый тонкий пояс на щите герба символизирует транссибирскую железнодорожную магистраль.

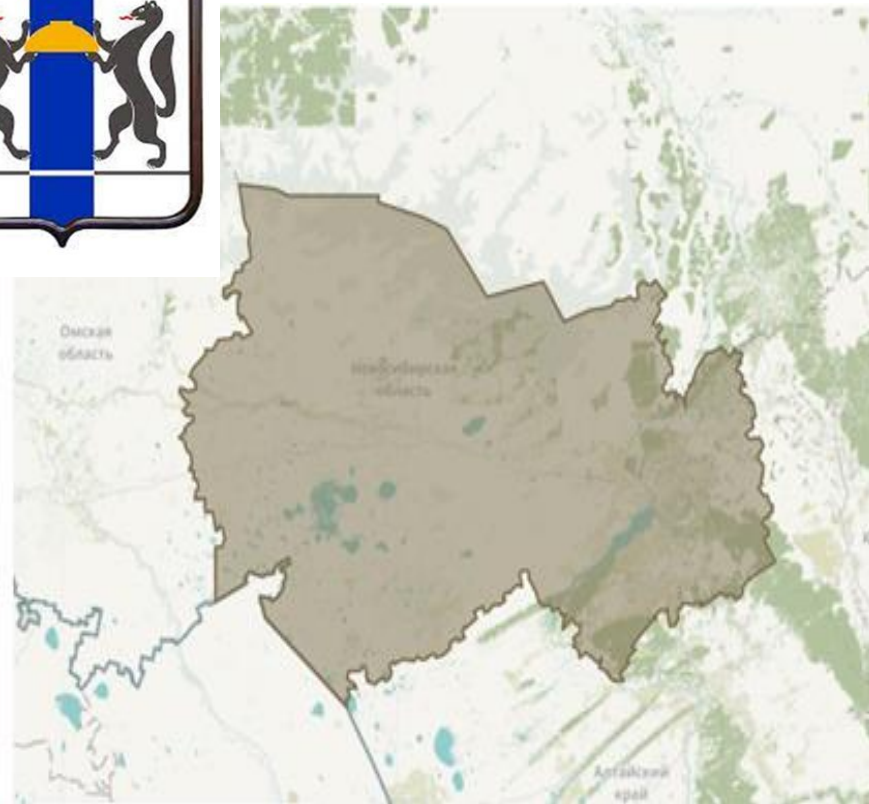
В изображении присутствует соболь.

Природная зона – тайга. Это среда обитания соболя.

<https://www.nso.ru/page/2260>

Правительство

Новосибирской области





# Камчатский край

На гербе изображены три вулкана с заснеженными вершинами и восходящим из-за вулканов солнцем.

Нижняя часть щита синего цвета отделена волнистой линией, символизирующей Тихий океан и моря, омывающие Камчатку.

<http://simvolika.rsl.ru/index.php?doc=738>

Государственные символы России



# Кемеровская область - Кузбасс

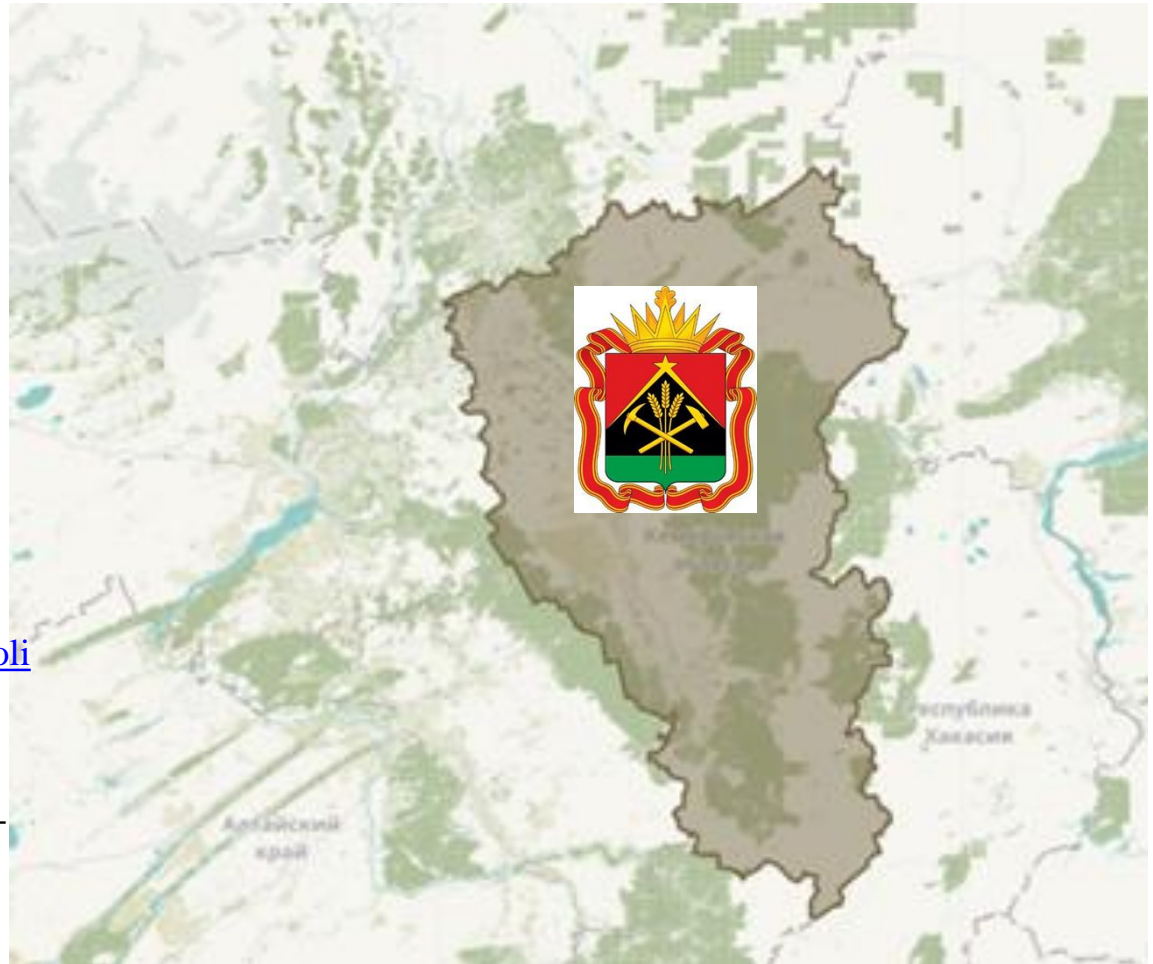
Три колоса из зеленого поля и проходящие за киркой и молотом (отрасли угольной промышленности, черной металлургии и химии).

Зеленая часть поля в нижней части щита символизирует природные богатства и заботу об охране окружающей среды.

Колосья символизируют важность сельского хозяйства, плодородие и изобилие и рекультивацию земель.

<https://ako.ru/oblast/simvolika/simvolika-kemerovskoy-oblasti.php>

Символика Кемеровской области - Кузбасса



# Красноярский край

Природные зоны края разнообразны: от степей до тундры. Представителей животного мира края нет в изображении герба, но отмечена его природная особенность – самая многоводная река России, плодородные почвы степей.

Растения представлены кедровой ветвью (тайга).

<http://my.krskstate.ru/docs/heraldika/gerb-i-flag-krasnoyarskogo-kрая/>

Энциклопедия  
Красноярского края



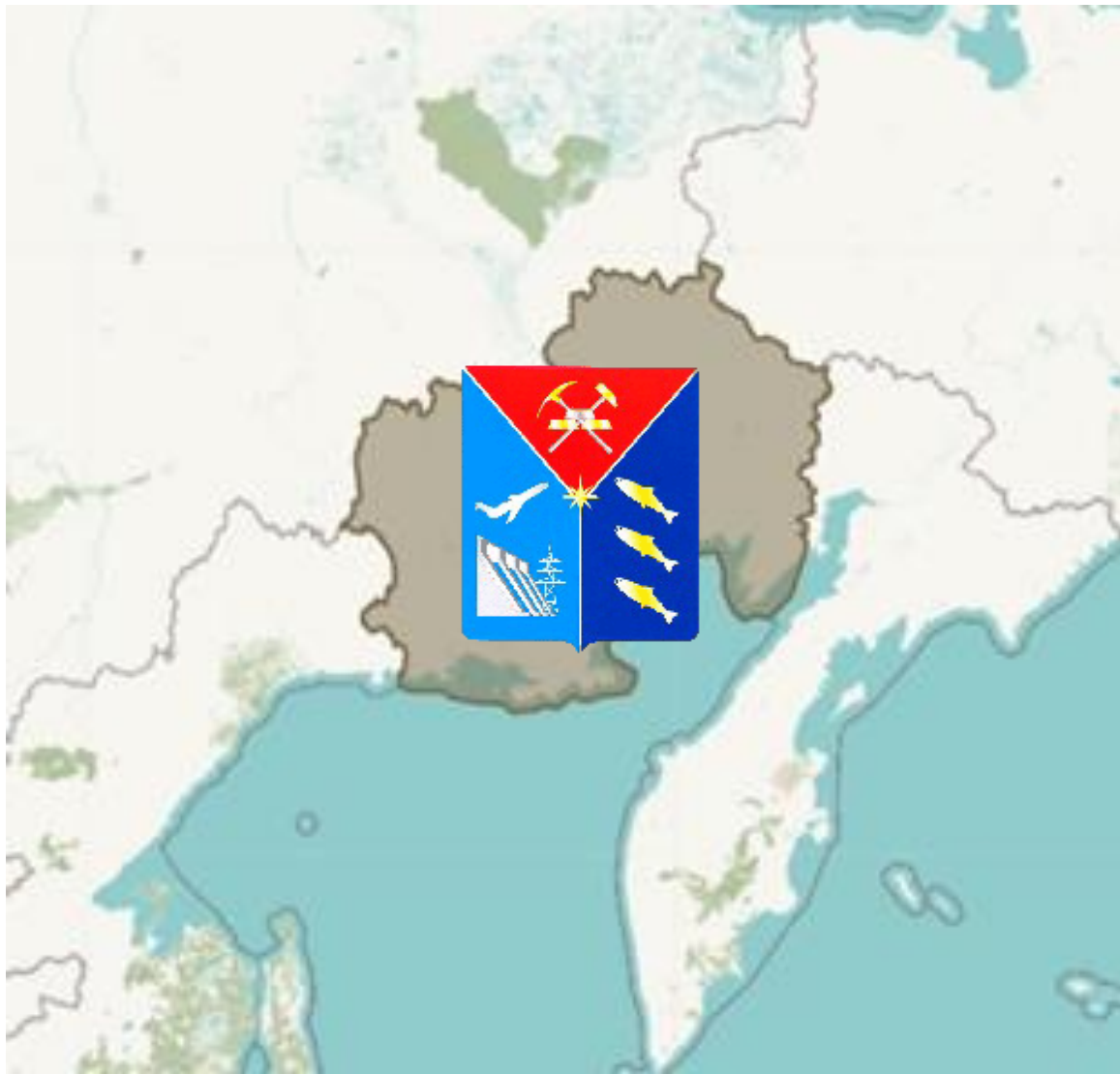
# Магаданская область

Область имеет выход в Тихий океан через Охотское море, поэтому одна из главных её отраслей - это рыболовство. Три золотые рыб на темно-синем фоне это символизируют.

Изображение плотины гидроэлектростанции с прилегающей к ней на заднем плане опорой линии высоковольтных электропередач говорит об особенностях экономике области.

<https://www.kolyma.ru/magadan/index.php?newsid=618>

Новости Магадана и Магаданской области





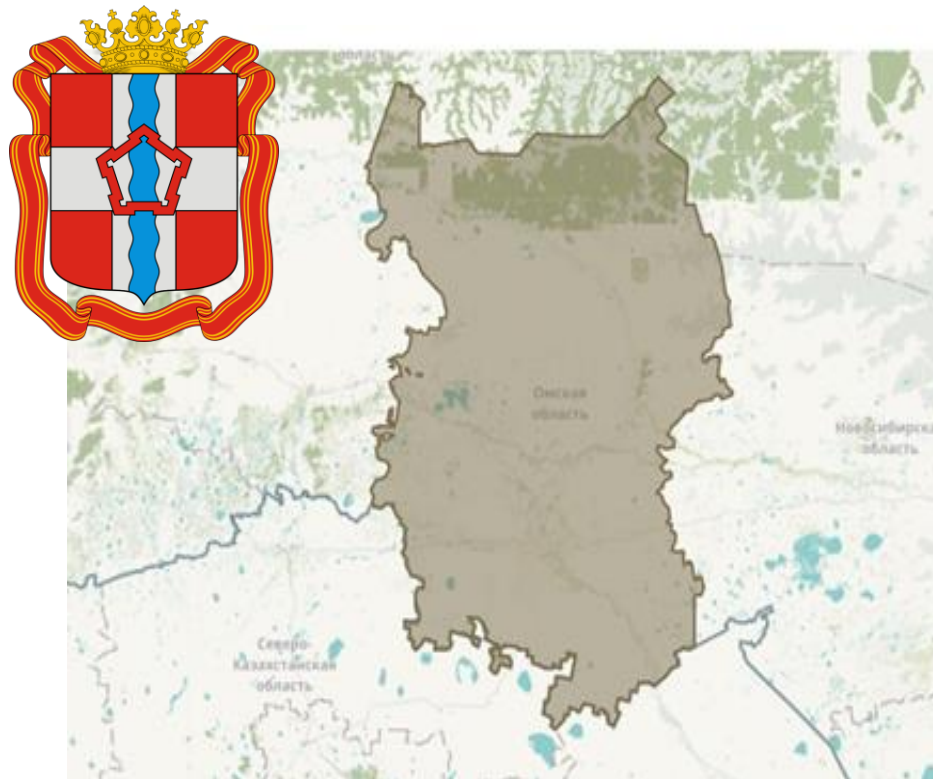
# Омская область

Изображений животных растений  
и растений нет. Присутствуют  
две географические  
особенности:

Транссибирскую магистраль и  
река Иртыш.

<https://geraldika.ru/s/3601>

Геральдика.ру



# Приморский край

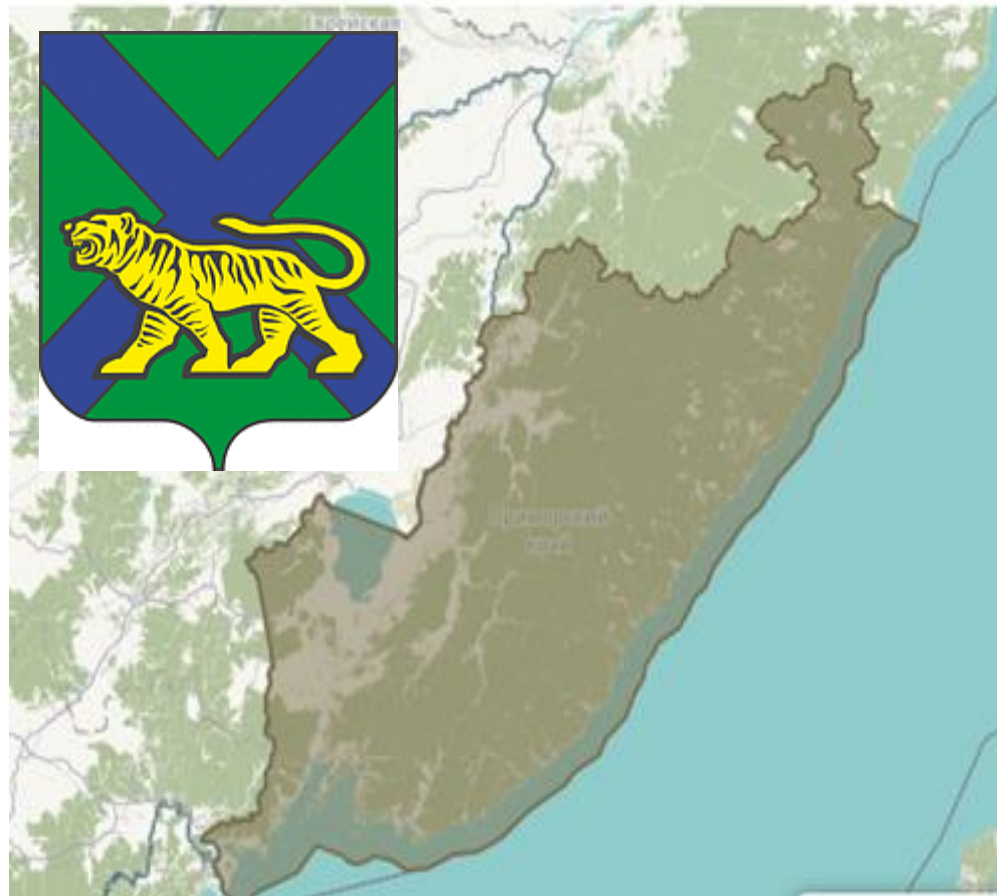
Изображение уссурийского тигра, самого знаменитого хищника, обитающего на здешних территориях.

Природные зоны:

хвойные, смешанные, широколиственные леса.

<https://geraldika.ru/s/464>

Геральдика.ру



# Республика Алтай

**Грифон** с крыльями птицы и с туловищем **льва** (покровительница зверей) олицетворяет мир, счастье, богатство родной земли.

**Географические особенности:**  
белуха - одна из высочайших гор Азии; Бия и Катунь - две самые большие реки Алтая, которые при слиянии образуют самую длинную реку Западной Сибири.

**Природные зоны Алтая** расположены в горной местности, в которых обитают разнообразные птицы и снежный барс (лев),  
<https://visit-altairepublic.ru/o-respublike-altay/simvolika-respubliki-altay/>

историко-архивный путеводитель  
Алтая



# Республика Бурятия

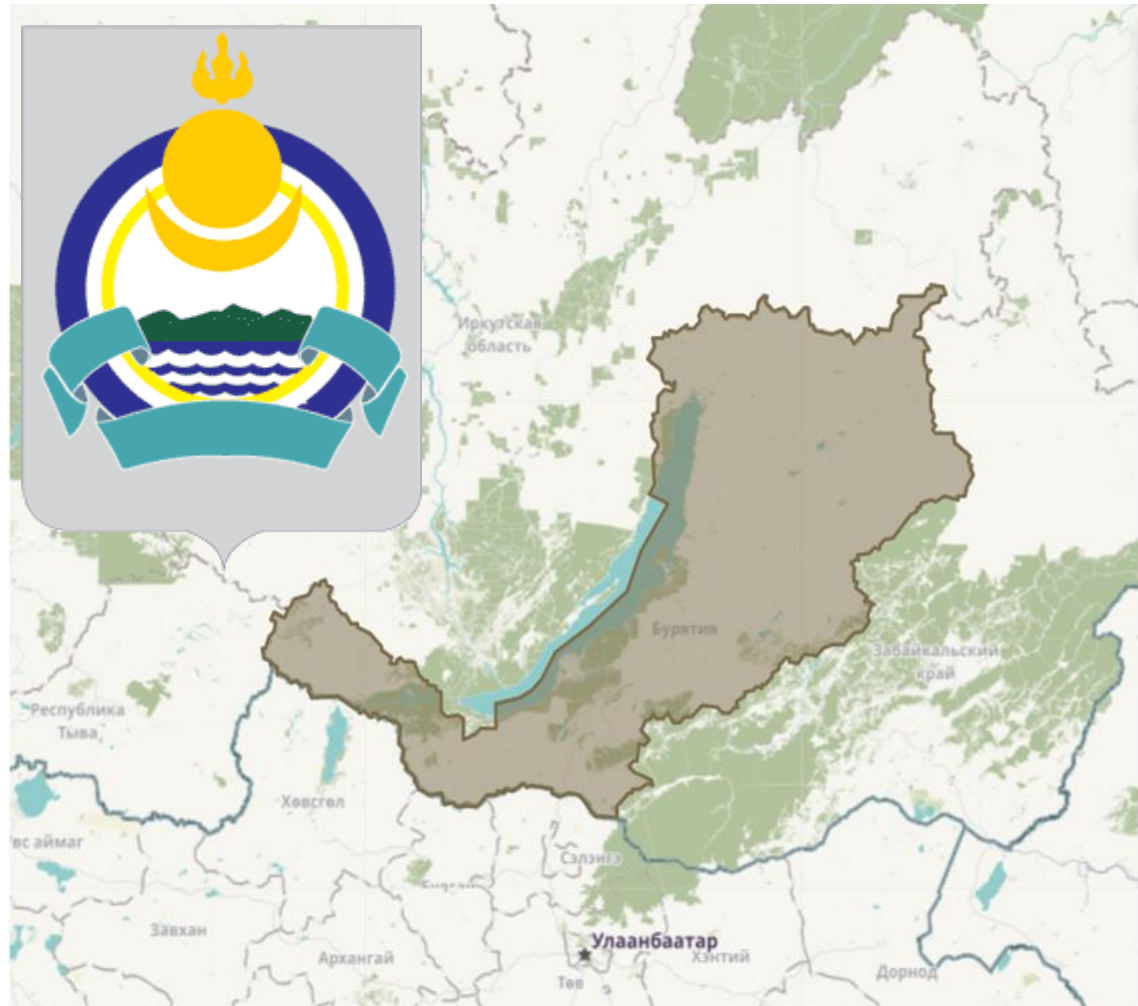
В центре круга - одинаковой ширины сине-белые полосы - волны Байкала, а также светло-зеленого и темно-зеленого фона горные вершины, характерные для местного ландшафта.

В верхней части круга - золотое соембо - традиционный символ вечной жизни (солнце, луна, очаг)

Изображений животных и растений нет.

<https://geraldika.ru/s/133>

Гeraldika.ru





# Республика Саха (Якутия)

Изображение древнего всадника со знаменем с наскальных рисунков реки Лены, на фоне солнечного диска. В гербе нет изображений диких животных и растений. Присутствует географическая особенность – самая длинная река России.

<https://www.sakha.gov.ru/gosudarstvennyj-gerb-respubliki-sakha-jakutija>

Официальный портал  
Республики Саха  
(Якутия)



# Республика Хакасия

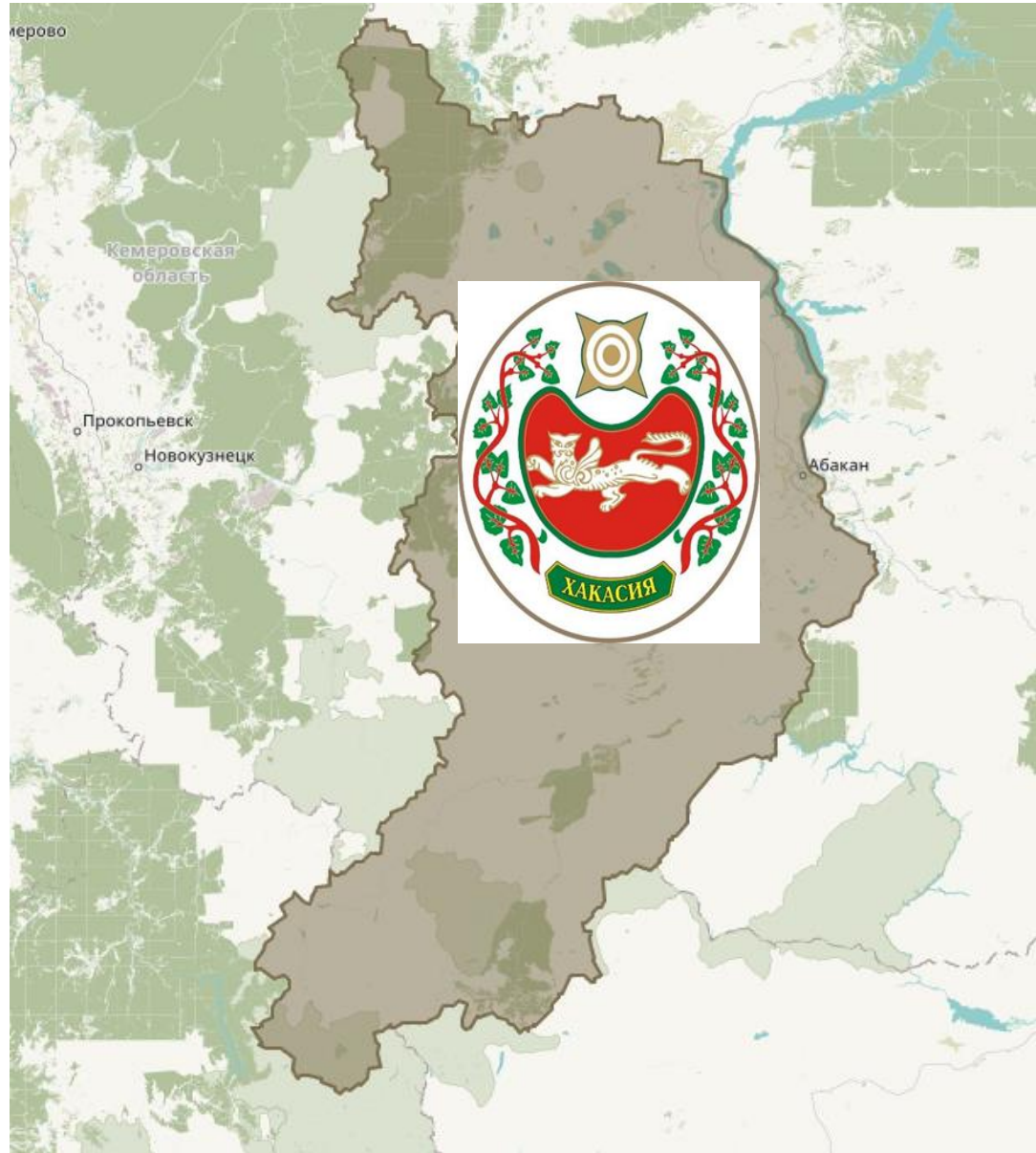
На гербе изображен крылатый (снежный) барс, потому что у хакасов это животное считается священным, он изображен с крыльями.

Изображения барса находят на древних наскальных рисунках. По народным преданиям барс охраняет людей, придает им силу, бесстрашие.

Природные зоны: степь и лесостепь, тайга, горная тундра.

<https://r-19.ru/about-khakasia/state-symbols/>

Правительство Республики  
Хакасия



# Республика Тыва

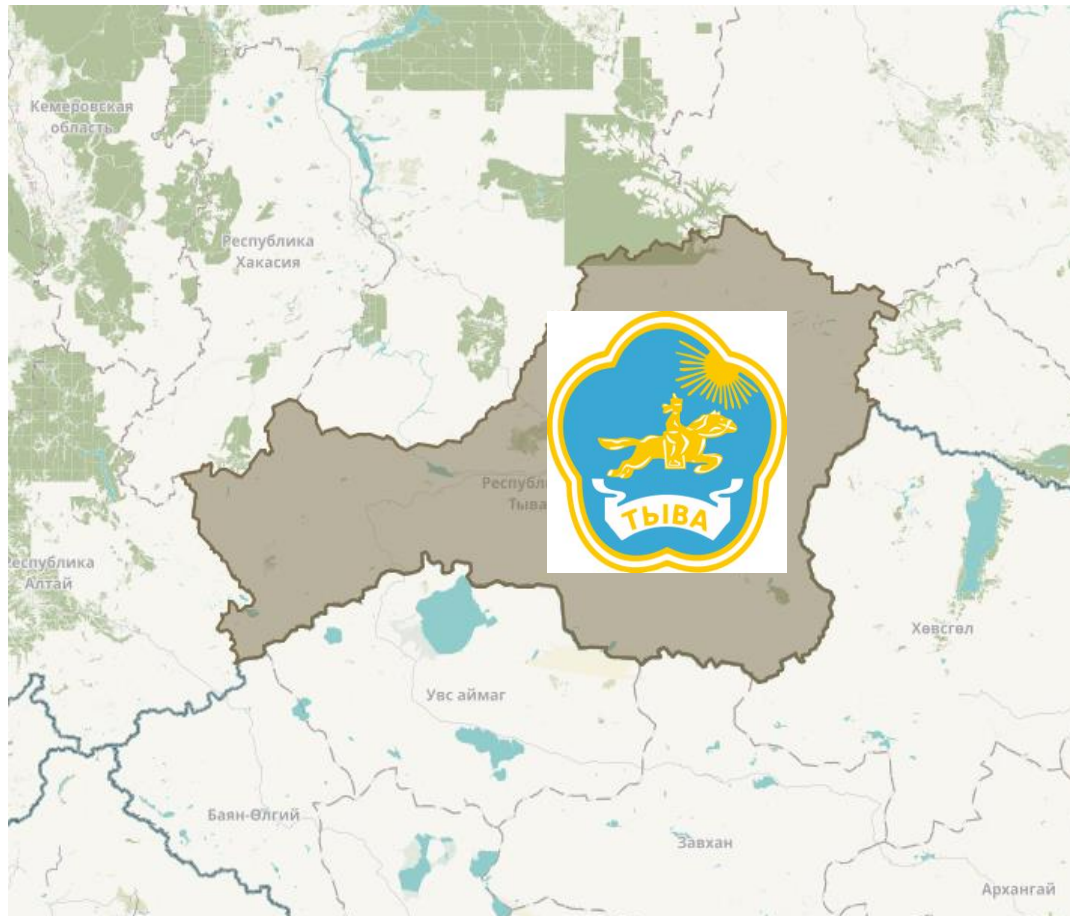
Изображение скачущего на лошади всадника в национальной тувинской одежде отображает традиционный уклад жизни и основной хозяйственной деятельности людей.

Природные зоны Тывы: горная тундра, хвойный лес и горные степи.

Человек использует лошадей, как средство передвижения в степях, ограниченно в лесу.

[https://rtyva.ru/region/gos\\_symbol/](https://rtyva.ru/region/gos_symbol/)

Официальный портал Республики Тыва



# Сахалинская область

Изображений растений и животных на гербе нет, но есть географические особенности области: черная сопка - вулкан с одним языком пламени, выходящим из жерла.

<https://geraldika.ru/s/3601>

Правительство Сахалинской области





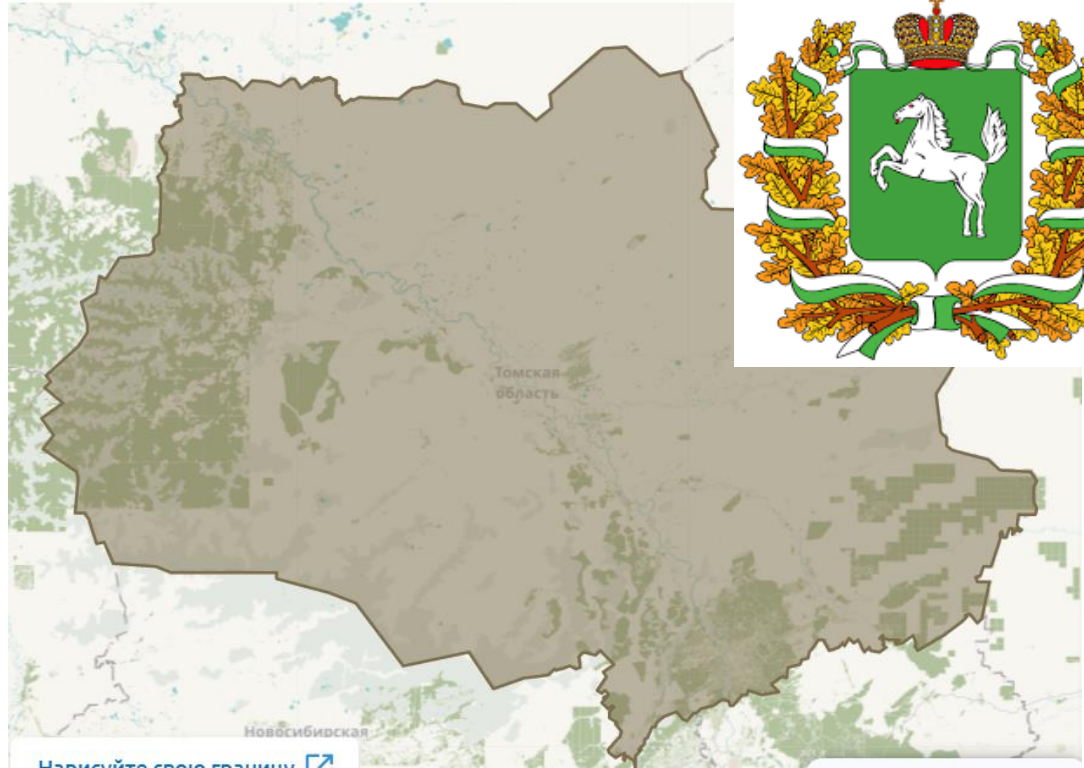
# Томская область

В щите скачущий в правую сторону серебряный конь.

Изображение коня имеет отношение к геральдике (Томск – исторический транспортный центр).

<https://kraeved.lib.tomsk.ru/page/1984/>

Земля Томская (краеведческий портал)



# Тюменская область

На гербе изображены черные соболя.

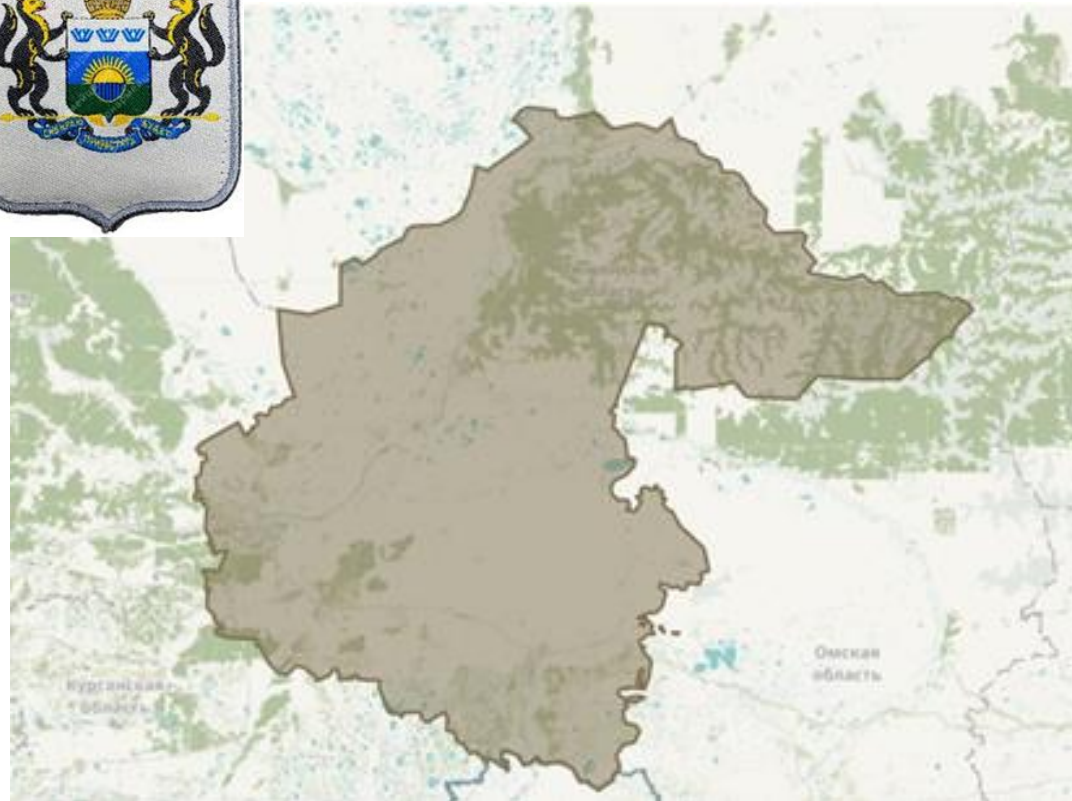


Тюменская область расположена в тайге, один из её обитателей – соболь.

Географические особенности: белый цвет обозначает снега, синий — реки и озера, зеленый — леса.

[https://admtyumenu.ru/ogv\\_ru/about/simbolism.htm](https://admtyumenu.ru/ogv_ru/about/simbolism.htm)

Официальный портал Тюменской области



# Хабаровский край

На щите белорудый медведь.

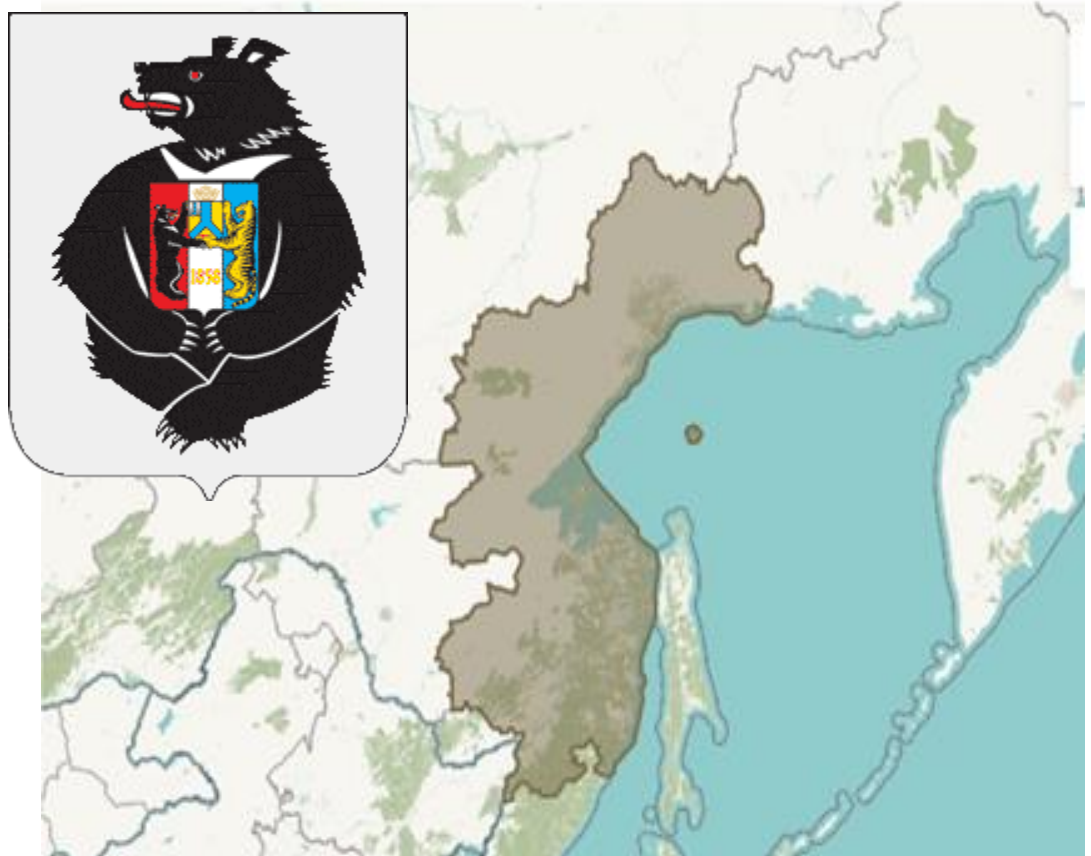
Культ медведя и медвежьи праздники столетиями существовали и у народов Приамурья.

Белорудый медведь – эндемик края и не встречается больше нигде в мире.

Природная зона тайга.

<https://old.khabkrai.ru/about/symbolism.html>

Хабаровский край



# Ханты-Мансийский автономный округ - Югра

Медведи – священные животные для хантов и манси.

Медведь – охранитель земли и хозяин тайги. Олицетворяет силу и предусмотрительность.

Зелёные кедровые ветви показывают расположение округа в лесной таёжной зоне.

<https://geraldika.ru/s/537>

Геральдика.ру





# Чукотский автономный округ

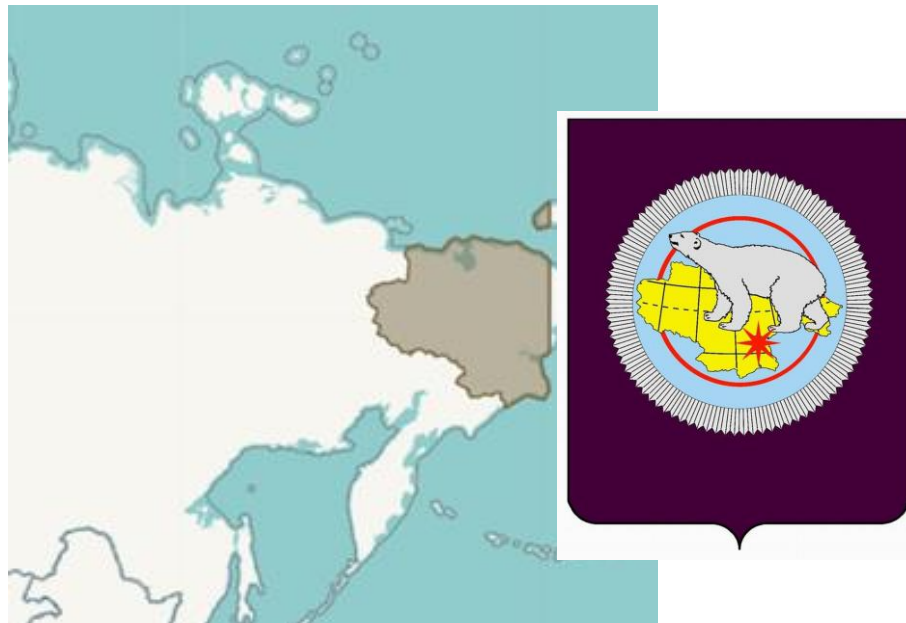
Изображение белого медведя.

Округ расположен на территории арктической пустыни, окружен с 2-х сторон океанами.

Это среда обитания белых медведей.

<https://xn--80atapud1a.xn--p1ai/o-regione/simvolika-okruga/gerb-chukotki.php>

Чукотский автономный округ



# Ямало-Ненецкий автономный округ

Изображены два полярных медведя и идущий белый (серебряный) северный олень, сопровождаемый вверху и слева Полярной звездой.

Территория расположена в условиях арктической пустыни и тундры.

Главные обитатели пустыни - белые медведи, тундры - северный олень.

Так как это один из самых северных регионов страны, то на это указывает полярная звезда, которая всегда находится на севере и служит поэтому ориентиром.

<https://geraldika.ru/s/1887>

Геральдика.ру



# Заключение

- **Всего в РФ 89 субъектов**, в т.ч. в Азиатской части расположено 24 региона (областей - 9; АО -3; краёв - 6; автономная область – 1; республик-5).
- **Изображения животных есть в 17 регионах:** Еврейская автономная область; края - Приморский, Хабаровский, Чукотский и Забайкальский; области - Иркутская, Новосибирская, Томская, Тюменская; республики - Алтай, Хакасия, Саха, Тыва; ХМАО и ЯНАО.
- **Изображения растений есть в 5 регионах:** Алтайский край, Красноярский край, Томская и Кемеровская области, ХМАО.
- **Мифические животные есть в 2 регионах:** Республика Алтай, Ханты-Мансийский автономный округ.
- **Географические особенности и черты природных зон прослеживаются во всех гербах.**